

## 熊野古道トレイルランニングレース2025 大会日程【ロング・ミドル迂回路】

ロングコース (46.7 km)

ミドルコース (25.2 km)

ショートコース (10.5 km)

令和7年12月6日(土) 熊野市文化交流センター

13:00 選手前日受付開始

13:00 選手前日受付開始

13:00 選手前日受付開始

14:00 前日説明会開始

14:00 前日説明会開始

14:00 前日説明会開始

15:00 前日説明会終了予定

15:00 前日説明会終了予定

15:00 前日説明会終了予定

17:00 選手受付終了

17:00 選手前日受付終了

17:00 選手前日受付終了

令和7年12月7日(日) 大会会場【熊野市紀和B&G海洋センター】

4:00 駐車場開場

4:00 駐車場開場

4:00 駐車場開場

5:00 荷物預かり所

5:00 荷物預かり所

5:00 荷物預かり所

更衣スペース開場

更衣スペース開場

更衣スペース開場

6:00 スタート

5:30 選手受付開始

5:30 選手受付開始

8:30 CP1 赤木城跡関門制限

6:30 選手受付終了

7:30 選手受付終了

11:00 CP3 板屋ローター関門制限

7:00 スタート

8:00 スタート

14:00 布引の滝エイト予備関門制限

9:30 CP1 赤木城跡関門制限

10:30 表彰式

15:00 表彰式

13:00 表彰式

10:30 制限時間

15:00 CP4 矢ノ川関門制限

13:30 CP2 小川口関門制限

16:00 制限時間

14:30 制限時間

### ■ ロングコース受付について

- ・前日のみとなります。当日受付はできませんのでお気をつけください。

### ■ 荷物預かり

- ・大会会場でお預かりします。
- ・ショートコースのゴール地点は「赤木城跡エイト」のため、スタッフが運搬します。ただし、大会側で準備する袋（レジ袋LLサイズ程度）に入るものとします。

### ■ 表彰式

- ・各種目男女別総合1位～3位
- ・男女年代別（対象種目ロング・ミドル）については、アナウンスのみの発表とします。

### ■ 完走証

- ・WEB 完走証を発行します。後日指定のアドレスからダウンロードできます。
- ・紙面での発行はありません。

## 送迎バス運行

- 「大会会場行き送迎バス/巡回バス」をご参照ください。 [bus.pdf\(kumanooldtrails.com\)](https://bus.pdf(kumanooldtrails.com))

## 交通アクセス

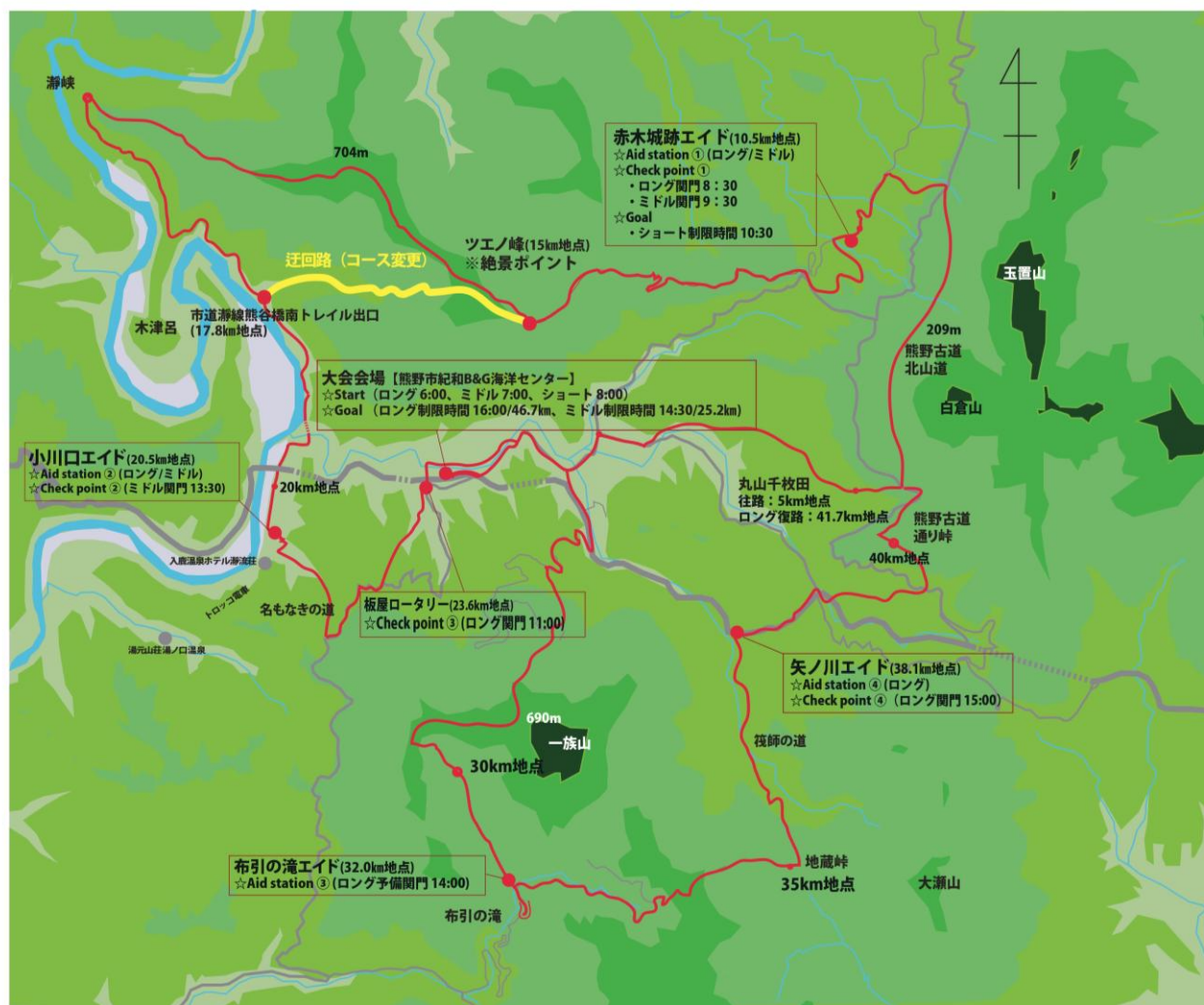
### ■ 電車でお越しの方

- ・名古屋方面 JR 関西線（紀勢本線）
- ・大阪方面 近鉄名古屋線→JR 紀勢本線 又は JR 阪和線（紀勢本線）

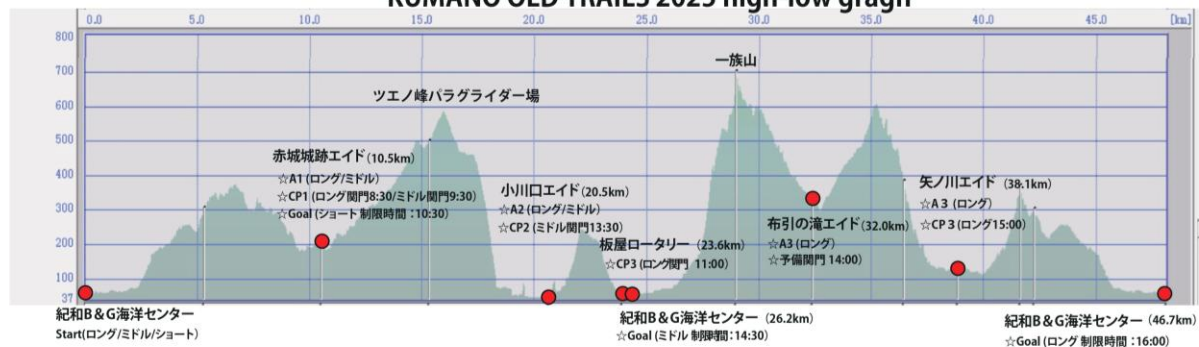
### ■ 自動車でお越しの方

- ・名古屋方面 東名阪自動車道→伊勢自動車道→紀勢自動車道→熊野尾鷲道路→国道42号→国道311号
- ・大阪方面 新名神高速道路→伊勢自動車道→紀勢自動車道→熊野尾鷲道路→国道42号→国道311号

## KUMANO OLD TRAILS 2025 COURSE MAP【ロング・ミドル迂回路】



## KUMANO OLD TRAILS 2025 high-low graph



高低差 ロング: 約2,850m ミドル: 約1,350m ショート: 約550m






トレイルランコンクレス





熊野古道トレイルランニングレース 通行止め規制図



- |  |   |  |  |   |
|--|---|--|--|---|
|  規制区間 (5:55~6:15、6:55~7:15、7:55~8:20) |  警察官派遣箇所<br>(2箇所 2名) |  自主警備箇所<br>(4箇所 4名) |  通行止め看板<br>(8箇所、8枚) |  通行止め予告看板<br>(10箇所 10枚別箇所含む) |
|--|---|--|--|---|

熊野古道

熊野古道トレイルランニングレース